



Área de Susceptibilidad por
Peligros de Inundación
Panimávida


Simbología

Características Generales

 Límite Urbano

Susceptibilidad Inundación

 Susceptibilidad Muy Alta

 Susceptibilidad Alta


Fuente:

- Curvas de Nivel - Cotas
/ Levantamiento MINVU.

- Datum WGS 84
- Proyección UTM Huso 19 Sur



Escala

225 112,5 0 225
 Metros

